

ИП Максимова Н.В.

Документация по планировке территории (проект межевания территории), расположенной в районе земельного участка с кадастровым номером 52:15:0080603:985 по ул. Кирова г. Городца, Городецкого муниципального округа Нижегородской области

Том 1. Основная (утверждаемая) часть



ИП Максимова Н.В. _____
подпись, б/п

2026 г

Состав проекта:

Том 1. Основная (утверждаемая) часть

1. Графические материалы:

1.1. Чертеж межевания территории с указанием образуемых земельных участков, М 1:500

1.2. Чертеж межевания территории с указанием образуемых и изменяемых земельных участков, М 1:500

2. Пояснительная записка.

Том 2. Материалы по обоснованию

1. Графические материалы:

1.1. Чертеж межевания территории, М 1:500

2. Пояснительная записка.

Пояснительная записка

Проект межевания территории разработан на основании Постановления Администрации Городецкого муниципального округа Нижегородской области от 24.12.2025 г. № 6220 «О подготовке документации по планировке территории (проекта межевания территории), расположенной в районе земельного участка с кадастровым номером 52:15:0080603:985 по ул. Кирова г. Городца Городецкого муниципального округа Нижегородской области» в целях изменения границ земельного участка с кадастровым номером 52:15:0080603:985, расположенного по адресу: Российская Федерация, Нижегородская область, Городецкий муниципальный район, городское поселение город Городец, город Городец, улица Кирова, земельный участок 114.

I. Перечень и сведения о площади образуемых земельных участков, в том числе возможные способы их образования. Вид разрешенного использования образуемых земельных участков.

Условный номер образуемого земельного участка	Вид разрешенного использования образуемого земельного участка	Площадь образуемого земельного участка, м ²	Способ образования земельного участка
:ЗУ1	Магазины	3940	Перераспределение земельного участка с кадастровым номером 52:15:0080603:985 и земель, государственная собственность на которые не разграничена

II. Перечень и сведения о площади образуемых земельных участках, которые будут отнесены к территориям общего пользования или имуществу общего пользования, в том числе в отношении которых предполагается резервирование и (или) изъятие для государственных или муниципальных нужд

Проектом межевания территории не предусматривается образование земельных участков, которые будут отнесены к территориям общего пользования или имуществу общего пользования, в том числе в отношении которых предполагаются резервирование и (или) изъятие для государственных или муниципальных нужд.

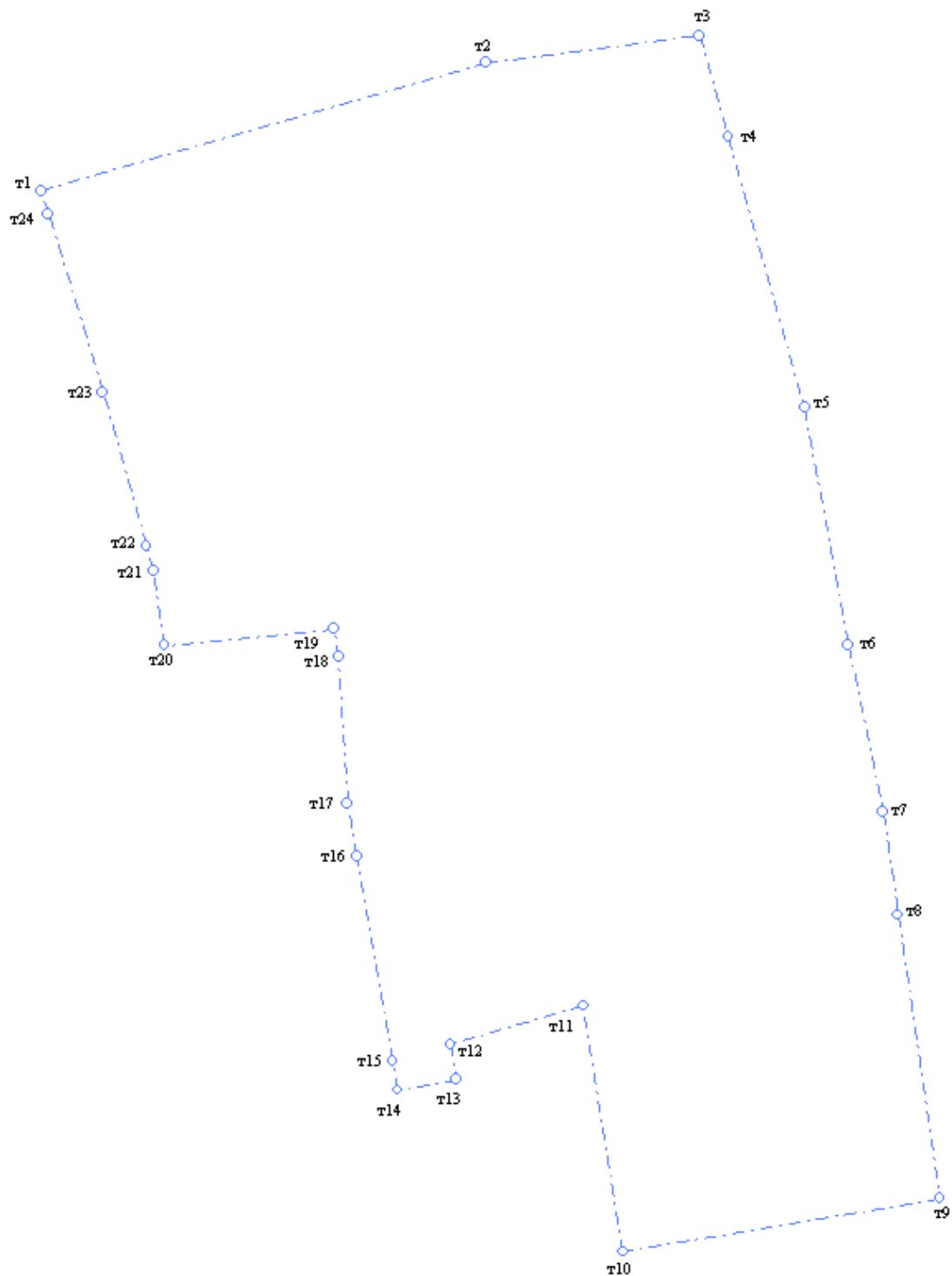
III. Сведения о границах территории, в отношении которой утвержден проект межевания, содержащие перечень координат характерных точек этих границ в системе координат

Перечень координат характерных точек границ территории, в отношении которой утвержден проект межевания (система координат – МСК-52):



Обозначение характерных точек	Координаты, м	
	X	Y
т1	566320.62	2184922.89
т2	566330.79	2184958.27
т3	566332.98	2184975.33
т4	566324.90	2184977.60
т5	566303.28	2184983.68
т6	566284.42	2184987.17
т7	566271.08	2184989.95
т8	566262.92	2184991.08
т9	566240.30	2184994.46
т10	566236.05	2184969.25
т11	566255.66	2184966.03
т12	566252.62	2184955.51

T13	566249.78	2184955.98
T14	566248.96	2184951.29
T15	566251.28	2184950.89
T16	566267.58	2184948.04
T17	566271.82	2184947.30
T18	566283.46	2184946.58
T19	566285.72	2184946.25
T20	566284.42	2184932.72
T21	566290.36	2184931.86
T22	566292.35	2184931.29
T23	566304.55	2184927.85
T24	566318.74	2184923.47
T1	566320.62	2184922.89

Схема границ территории, в отношении которой утвержден проект межевания территории



Условные обозначения:

-  - границы территории, в отношении которой утвержден проект межевания территории
-  - обозначение и номер точки границы территории, в отношении которой утвержден проект межевания